

УТВЕРЖДАЮ
Руководитель Приморского
территориального управления
Росрыболовства

Р.В. Румянцев

«03» ноября 2022 года

ПРОТОКОЛ

заседания Комиссии по регулированию добычи (вылова) анадромных видов рыб в Приморском крае

2 ноября 2022 года

г. Владивосток

№ 9

Председательствующий – В.И. Прокопчук, заместитель Председателя Правительства Приморского края, заместитель председателя Комиссии.

Члены Комиссии:

Заведующий лабораторией биологических ресурсов континентальных водоёмов и рыб эстуарных систем Тихоокеанского филиала ФГБНУ «ВНИРО» («ТИНРО») - Е.И. Барабанщиков

Начальник отдела государственного надзора за особо охраняемыми природными территориями и в сфере охоты Дальневаосточного межрегионального управления Росприроднадзора - Т.Ю. Безруких

Начальник отдела аквакультуры и воспроизводства водных биоресурсов Приморского территориального управления Росрыболовства - В.В. Булаш

Первый вице-президент Ассоциации рыбохозяйственных предприятий Приморья - А.П. Васьков

Старший государственный инспектор отдела организации рыболовства и мониторинга промысловых судов Приморского территориального управления Росрыболовства - И.А. Данилова

И.о. начальника отдела организации рыболовства и мониторинга промысловых судов Приморского территориального управления Росрыболовства - А.Э. Ефанова

Начальник отдела международного сотрудничества

и сертификации Приморского территориального управления Росрыболовства	-	А.С. Зудихин
Оперуполномоченный оперативного отдела Пограничного управления ФСБ России по Приморскому краю	-	К.Ю. Земешев
Начальник отдела правового обеспечения Приморского территориального управления Росрыболовства	-	И.О. Канаев
Заместитель руководителя Приморского территориального управления Росрыболовства	-	Д.М. Ким
Руководитель агентства по рыболовству Приморского края, заместитель председателя Комиссии	-	В.Э. Корко
Главный специалист лаборатории биологических ресурсов континентальных водоёмов и рыб эстуарных систем Тихоокеанского филиала ФГБНУ «ВНИРО» («ТИНРО»)	-	В.А. Назаров
Заместитель руководителя агентства по рыболовству Приморского края, ответственный секретарь Комиссии	-	С.М. Наставшев
Советник заместителя директора-руководителя Тихоокеанского филиала «ВНИРО» («ТИНРО»)	-	С.Е. Поздняков
Заместитель начальника отдела организации государственного контроля, надзора, охраны водных биоресурсов и среды их обитания Приморского территориального управления Росрыболовства	-	Я.В. Полынцев
Начальник отдела организации государственного контроля, надзора, охраны водных биоресурсов и среды их обитания Приморского территориального управления Росрыболовства	-	О.А. Рыжиков
Сотрудник Управления ФСБ России по Приморскому краю	-	А.В. Чиняков
Эксперт отдела согласования хозяйственной деятельности и предупредительного надзора Приморского территориального управления Росрыболовства	-	Я.С. Цветкова

Присутствовало членов Комиссии – 19.

Отсутствовало членов Комиссии – 10.

Голосовало дистанционно – 0.

Кворум – 19.

I. Об определении срока запрета осуществления любительского рыболовства на нерестилищах тихоокеанских лососей в 2022 году.
(Прокопчук, Корко, Барабанщиков, Ким, Безруких, Васьков, Ефанова)

1. Определить срок запрета осуществления любительского рыболовства на нерестилищах тихоокеанских лососей с 10 по 30 ноября 2022 года на участках внутренних (пресноводных) водных объектах Приморского края согласно приложения № 1.
2. Приморскому территориальному управлению Росрыболовства принять меры по соблюдению запрета осуществления любительского рыболовства на нерестилищах тихоокеанских лососей в установленные сроки.

Голосовали: «за» - 19, «против» - 0.

Заместитель председателя Комиссии

 В.И. Прокопчук

Ответственный секретарь Комиссии

 С.М. Наставшев

Члены Комиссии:


 Е.И. Барабанщиков

 И.О. Канаев

 Т.Ю. Безруких

 Д.М. Ким

 В.В. Булаш


 В.Э. Корко

 А.П. Васьков

 В.А. Назаров

 И.А. Данилова


 Я.В. Полынцев

 А.Э. Ефанова

 С.Е. Поздняков

 А.С. Зудихин

 О.А. Рыжиков

 К.Ю. Земешев

 А.В. Чиняков

 Я.С. Цветкова

Приложение № 1

к протоколу заседания Комиссии по
регуливанию добычи (вылова) анадромных
видов рыб в Приморском крае от 2 ноября
2022 № 9

**Участки внутренних (пресноводных) водных объектов Приморского края на
которых запрещено осуществление любительского рыболовства
с 10 по 30 ноября 2022 года.**

Район/округ	Водные объекты	Их части
Тернейский	Бассейн реки Самарга	Ключи протоки Назаровская, 500-900 м от основного устья реки
		Плёт Скрябинский (с протоками), 1,5 км от устья реки
		Плёт Камыши, 4,5 км от устья реки
		Плёт Пукдо, 5,5 км от устья реки
		Плёт Рассыпной (ТИНРО), 10 км от устья р
		Плёт Малиновый с протокой (рекой) Кипрейная, 12 км от устья реки
		Плёт Валы, 14 км от устья реки
		Плёт Таймений с ключами, 18 км от устья реки
		Плёт Круглая Сопка, 20 км от устья реки
		Плёт Унты, 22 км от устья реки
		Плёт Ратимир с ключами, 30 км от устья реки
		Плёт Нижнее Заами с протоками и ключами, 38 км от устья реки
		Плёт Верхнее Заами с протоками и ключами, 43 км от устья реки
		Плёт Сапог-Скала с протоками и ключами, 45 км от устья
		Плёт Хулими с притоком Да-Хулими (р. Большая Сохатка), 57 км от устья
Вся система реки с протоками, притоками и ключами выше с. Агзу, 62 км от устья реки. Общая протяжённость участка от с. Агзу до истока (гора Купол горного хребта Сихотэ-Алинь) – около 150 км		

Район/округ	Водные объекты	Их части
Тернейский	Бассейн реки Единка	Плѣс Собачий с ключами, 4 км от устья реки
		Плѣс Капустный с ключами, 6 км от устья реки
		Плѣс Притор с ключами, 11 км от устья реки
		Плѣс Антоновский с ключами, 15 км от устья реки
		Плѣс Котѣловский с ключами, 18 км от устья реки
		Вся система р. Единка с протоками, притоками и ключами выше Котѣловского плѣса. Общая протяжѣнность участка до истока (восточный склон осевого хребта Сихотэ-Алинь) – около 90 км
Кавалеровский	Бассейн реки Зеркальная	Нижний плѣс, 600 м ниже с. Зеркальное, 4 км от устья реки
		Плѣс Зеркальный, 1 км выше с. Зеркальное, 6 км от устья
		Плѣс Богополь, 1 км выше с. Богополь, 10 км от устья реки
		Плѣс Суворовский, 28 км от устья реки
		Плѣс Устиновский, 38 км от устья реки, включая всю реку Устиновка с притоками
		Основное русло реки с ключами от автомобильного моста на трассе Находка – Кавалерово до истока (восточный склон осевого хребта Сихотэ-Алинь). Общая протяжѣнность участка – около 40 км
Ольгинский	Бассейн реки Аввакумовка*	Плѣс Липы, 5,5 км от устья реки
		Плѣс Конская Яма, 7 км от устья реки до места впадения реки Арзамасовка
		Участок основного русла выше устья реки Васильковка – 9 км от устья р. Аввакумовка до слияния рек Фурмановка и Казаковская – 67 км от устья р. Аввакумовка. Общая протяжѣнность участка около 56 км
		Река Арзамасовка – вся система на участке от 500 м выше места впадения в р. Аввакумовка до места слияния рек Левая Менная и Правая Менная. Общая протяжѣнность участка – около 40 км
		Река Васильковка – вся система на участке от места впадения в р. Аввакумовка до истока (слияния нескольких горных ключей). Общая протяжѣнность участка около 120 км.

Район/округ	Водные объекты	Их части
Лазовский	Бассейн реки Киевка*	Вся система реки Киевка от места впадения реки Кривая, 18 км от устья р. Киевка, до истока (юго-западный склон Сихотэ-Алиня). Общая протяжённость участка около 85 км
		Река Кривая – вся система от места впадения в р. Киевка до истока (район горы Чёрный Куст горного хребта Партизанский). Общая протяжённость участка около 70 км
		Река Беневка – вся система от места впадения в р. Киевка до истока. Общая протяжённость участка около 35 км
		Река Лазовка – вся система от места впадения в р. Киевка до истока. Общая протяжённость участка около 50 км
		Река Перекатная – вся система от места впадения в р. Киевка до истока. Общая протяжённость участка около 25 км
		Река Каменка – вся система от места впадения в р. Киевка до истока. Общая протяжённость участка около 20 км
Хасанский	Бассейн реки Барабашевка*	Вся система реки на участке от железнодорожного моста линии Уссурийск – Хасан, 4 км от устья, до истока у сопки Синий Утёс. Общая протяжённость участка около 55 км
	Бассейн реки Пойма*	Вся система реки на участке от автомобильного моста на трассе Раздольное – Хасан, 5 км от устья, до истока у горы Лесозаготовительной. Общая протяжённость участка около 35 км

* - вне границ особоохраняемых природных территорий