


УТВЕРЖДАЮ  
И.о. руководителя  
Приморского территориального  
управления Росрыболовства  
Д.М. Ким  
« 15 сентября 2022 года



## ПРОТОКОЛ

заседания Комиссии по регулированию добычи (вылова) анадромных  
видов рыб в Приморском крае

15 сентября 2022 года

г. Владивосток

№ 7

Председательствующий – В.И. Прокопчук, заместитель Председателя  
Правительства Приморского края, заместитель председателя Комиссии.

### Члены Комиссии:

Председатель Союза коренных малочисленных  
народов Приморского края - В.В. Андрейцев  
Заведующий лабораторией биологических ресурсов  
континентальных водоёмов и рыб эстуарных систем  
Тихоокеанского филиала ФГБНУ «ВНИРО» («ТИНРО») - Е.И. Барабанщиков  
Начальник отдела аквакультуры и воспроизводства  
водных биоресурсов Приморского территориального  
управления Росрыболовства (*дистанционно*) - В.В. Булаш  
Первый вице-президент Ассоциации рыбохозяйственных  
предприятий Приморья - А.П. Васьков  
Старший государственный инспектор отдела  
организации рыболовства и мониторинга  
промысловых судов Приморского территориального  
управления Росрыболовства - И.А. Данилова  
Начальник отдела международного сотрудничества  
и сертификации Приморского территориального  
управления Росрыболовства - А.С. Зудихин  
Начальник отдела правового обеспечения Приморского  
территориального управления Росрыболовства - И.О. Канаев

Руководитель агентства по рыболовству Приморского края, заместитель председателя Комиссии	-	В.Э. Корко
Главный специалист лаборатории биологических ресурсов континентальных водоёмов и рыб эстуарных систем Тихоокеанского филиала ФГБНУ «ВНИРО» («ТИНРО»)	-	В.А. Назаров
Заместитель руководителя агентства по рыболовству Приморского края, ответственный секретарь Комиссии	-	С.М. Наставшев
Советник заместителя директора- руководителя Тихоокеанского филиала «ВНИРО» («ТИНРО»)	-	С.Е. Поздняков
Заместитель начальника учреждения – начальник Приморского филиала ФГБУ «Главрыбвод» ( <i>дистанционно</i> )	-	А.С. Равич
Эксперт отдела согласования хозяйственной деятельности и предупредительного надзора Приморского территориального управления Росрыболовства	-	Я.С. Цветкова
Президент некоммерческой организации «Дальневосточная ассоциация «Аквакультура» ( <i>дистанционно</i> )	-	Е.В. Януш

Присутствовало членов Комиссии – 12.

Отсутствовало членов Комиссии – 13.

Голосовало дистанционно – 3.

Кворум – 15.

I. Об изменении объемов добычи (вылова) анадромных видов рыб по конкретным водным объектам и их частям для осуществления рыболовства в целях обеспечения ведения традиционного образа жизни и осуществления традиционной хозяйственной деятельности коренных малочисленных народов в Приморском крае в 2022 году.

(Прокопчук, Корко, Данилова)

1. Обращения Приморского территориального управления Росрыболовства (письма от 07.09.2022 № 03-35/5233, от 08.09.2022 № 03-31/5265) и информацию Тихоокеанского филиала ФГБНУ «ВНИРО», Приморского территориального управления Росрыболовства, Приморского филиала «Главрыбвод» принять к сведению.

2. Увеличить общие объемы добычи (вылова) анадромных видов рыб в 2022 году по конкретным водным объектам и их частям для осуществления рыболовства в целях обеспечения ведения традиционного образа жизни и осуществления традиционной хозяйственной деятельности коренных малочисленных народов:

- гольца в Тернейском МО — на 20 кг;
- горбуши в Тернейском МО — на 200 кг;
- симы в Тернейском МО — на 60 кг;
- кеты в Ольгинском МО — на 50 кг;
- кеты в Тернейском МО — на 100 кг.

3. Внести соответствующие изменения:

- в приложения № 1 и 3 к протоколу заседания Комиссии по регулированию добычи (вылова) анадромных видов рыб в Приморском крае от 18 марта 2022 года № 2 (приложение к протоколу № 1, 2);
- в приложения № 1 и 2 к протоколу заседания Комиссии по регулированию добычи (вылова) анадромных видов рыб в Приморском крае от 23 июня 2022 года № 4 (приложение к протоколу № 3, 4);
- в приложения № 1 и 3 к протоколу заседания Комиссии по регулированию добычи (вылова) анадромных видов рыб в Приморском крае от 26 июля 2022 года № 5 (приложение к протоколу № 5, 6).

**Голосовали: «за» - 15, «против» - 0.**


II. Об отмене «проходных периодов» (периодов пропуска производителей анадромных видов рыб) при осуществлении промышленного рыболовства.

(Прокопчук, Корко, Барабанщиков, Назаров, Васьков, Андрейцев)

1. Обращение ООО «Тройка», информацию Тихоокеанского филиала ФГБНУ «ВНИРО», Приморского территориального управления Росрыболовства, Приморского филиала «Главрыбвод» принять к сведению.
2. Отменить «проходные периоды» (периоды пропуска производителей анадромных видов рыб), установленные на заседании Комиссии по регулированию добычи (вылова) анадромных видов рыб в Приморском крае 26 июля 2022 года (протокол № 5).

**Голосовали: «за» - 2, «против» - 13.**

Заместитель председателя Комиссии








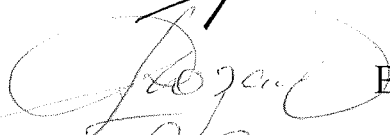




В.И. Прокопчук

Ответственный секретарь Комиссии



С.М. Наставшев

Члены Комиссии:

	В.В. Андрейцев		И.О. Канаев
	Е.И. Барабанщиков		В.Э. Корко
	А.П. Васьков		В.А. Назаров
	И.А. Данилова		С.Е. Поздняков
	А.С. Зудихин		Я.С. Цветкова

Члены Комиссии, участвующие в заседании дистанционно:

Е.В. Януш – приложение к протоколу 1 л.;

А.С. Равич – приложение к протоколу на 1 л.;

В.В. Булаш – приложение к протоколу на 1 л.

Приложение № 1  
к протоколу заседания Комиссии по  
регулированию добычи (вылова)  
анадромных видов рыб в  
Приморском крае от 15 сентября  
2022 года № 7

Приложение № 1  
к протоколу заседания Комиссии по  
регулированию добычи (вылова)  
анадромных видов рыб в  
Приморском крае от 18 марта 2022  
года № 1

Объемы добычи (вылова) анадромных видов рыб по конкретным водным объектам и их частям для осуществления промышленного рыболовства и рыболовства в целях обеспечения ведения традиционного образа жизни и осуществления традиционной хозяйственной деятельности коренных малочисленных народов в Приморском крае в 2022 году (тонн).

№ п/п	Район промысла	Водные объекты, их части	Корюшка азиатская зубастая	Гольцы	Таймень
1	Подзона Приморье, реки в границах Тернейского муниципального округа	Морская акватория, прилегающая к побережью района за исключением рыбоводных участков, морские рыболовные участки. Нижнее течение рек Джигитовка, Серебрянка, Малая Кема, Кема, Амгу, Максимовка, Самарга (от устья реки вверх по течению 1 км), речные рыболовные участки.	80,000	2,320	0
2	Подзона Приморье, реки в границах Ольгинского муниципального района	Морская акватория, прилегающая к побережью района за исключением рыбоводных участков. Нижнее течение рек Аввакумовка, Тумановка (от устья реки вверх по течению 1 км).	0,300	0	0
3	Подзона Приморье, реки в границах Лазовского муниципального округа	Морская акватория, прилегающая к побережью района за исключением рыбоводных участков, морские рыболовные участки. Нижнее течение рек Киевка, Соколовка (от устья реки вверх по течению 1 км).	0	0	0
4	Пожарский муниципальный район, бассейн реки Уссури	Река Бикин с притоками в границах Пожарского района	0	0	1,200
5	Красноармейский муниципальный район, бассейн реки Уссури	Река Большая Уссурка с притоками в границах Красноармейского района	0	0	1,350
		<b>Итого</b>	<b>80,300</b>	<b>2,320</b>	<b>2,550</b>
		<b>Резерв</b>	<b>219,700</b>	<b>0,080</b>	<b>2,450</b>
		<b>Всего (прогнозируемый объем добычи (вылова) анадромных видов рыб)</b>	<b>300,000</b>	<b>2,400</b>	<b>5,000</b>

**Приложение № 2  
к протоколу заседания Комиссии  
по регулированию добычи  
(вылова) анадромных видов рыб  
в Приморском крае от 15  
сентября 2022 № 7**

**Приложение № 3  
к протоколу заседания Комиссии  
по регулированию добычи  
(вылова) анадромных видов рыб  
в Приморском крае от 18 марта  
2022 № 1**

**Распределение прогнозируемых объемов добычи анадромных видов рыб в Приморском крае в 2022 году для осуществления рыболовства в целях обеспечения традиционного образа жизни и осуществления традиционной хозяйственной деятельности коренных малочисленных народов Приморского края (тонн)**

	Муниципальный район, округ	Водные объекты и их части	корюшка азиатская зубастая	гольцы	таймень
1	Тернейский	Морская акватория, прилегающая к побережью района за исключением рыбоводных участков, морские рыболовные участки для КМНС. Нижнее течение рек Джигитовка, Серебрянка, Малая Кема, Кема, Амгу, Максимовка, Самарга (от устья реки вверх по течению 1 км), речные рыболовные участки для КМНС.	0	2,32	0
2	Ольгинский	Морская акватория, прилегающая к побережью района за исключением рыбоводных участков. Нижнее течение рек Аввакумовка, Тумановка (от устья реки вверх по течению 1 км).	0,3	0	0
3	Лазовский	Морская акватория, прилегающая к побережью района за исключением рыбоводных участков, морские рыболовные участки для КМНС. Нижнее течение рек Киевка, Соколовка (от устья реки вверх по течению 1 км) за исключением рыбоводных участков.	0	0	0
4	Пожарский	Бассейн р.Уссури (р. Бикин с притоками)	0	0	1,2
5	Красноармейский	Бассейн р.Уссури (р. Большая Уссурка с притоками)	0	0	1,35
	<b>Итого</b>		<b>0,3</b>	<b>2,32</b>	<b>2,55</b>

Приложение № 3

к протоколу заседания Комиссии по регулированию добычи (вылова) анадромных видов рыб в Приморском крае от 15 сентября 2022 № 7

Приложение № 1

к протоколу заседания Комиссии по регулированию добычи (вылова) анадромных видов рыб в Приморском крае от 23 июня 2022 № 4

Приложение № 1

к протоколу заседания Комиссии по регулированию добычи (вылова) анадромных видов рыб в Приморском крае от 15 июня 2022 № 3

Приложение № 1

к протоколу заседания Комиссии по регулированию добычи (вылова) анадромных видов рыб в Приморском крае от 12 мая 2022 № 2

Объемы добычи (вылова) анадромных видов рыб по конкретным водным объектам и их частям для осуществления промышленного рыболовства и рыболовства в целях обеспечения ведения традиционного образа жизни и осуществления традиционной хозяйственной деятельности коренных малочисленных народов в Приморском крае в 2022 году (тонн).

№ п/п	Район промысла	Водные объекты, их части	Горбуша	Сима
1	Подзона Приморье, реки в границах Тернейского муниципального округа	Морская акватория, прилегающая к побережью округа за исключением рыболовных участков. Рыболовные участки. Нижнее течение рек Джигитовка, Серебрянка, Малая Кема, Кема, Максимовка, Самарга (от устья реки вверх по течению 1 км).	1219,400	83,540
2	Подзона Приморье, реки в границах Ольгинского муниципального района	Морская акватория, прилегающая к побережью района, за исключением рыболовных участков; нижнее течение реки Тумановка - от устья рек вверх по течению 1 км; нижнее течение реки Аввакумовка — вдоль левого берега реки от устья вверх по течению 3,1 км (до границы верхней части РЛУ № 1-О (КМНС)); рыболовные участки для КМНС, без перекрытия более 2/3 части русла рек.	0,000	2,940
3	Подзона Приморье, реки в границах Лазовского муниципального округа	Морская акватория, прилегающая к побережью округа, за исключением рыболовных участков. Рыболовные участки. Нижнее течение рек Киевка, Соколовка (от устья реки вверх по течению 1 км).	0,000	0,600
Итого			1219,400	87,080
Резерв			331,524	28,657
Всего			1550,924	115,737

Приложение № 4

к протоколу заседания Комиссии по регулированию добычи (вылова) анадромных видов рыб в Приморском крае от 15 сентября 2022 № 7

Приложение № 2

к протоколу заседания Комиссии по регулированию добычи (вылова) анадромных видов рыб в Приморском крае от 23 июня 2022 № 4

Приложение № 3

к протоколу заседания Комиссии по регулированию добычи (вылова) анадромных видов рыб в Приморском крае от 15 июня 2022 № 3

Приложение № 3

к протоколу заседания Комиссии по регулированию добычи (вылова) анадромных видов рыб в Приморском крае от 12 мая 2022 № 2

**Распределение прогнозируемых объемов добычи анадромных видов рыб в Приморском крае в 2022 году для осуществления рыболовства в целях обеспечения традиционного образа жизни и осуществления традиционной хозяйственной деятельности коренных малочисленных народов Приморского края (тонн)**

	Муниципальный район, округ	Водные объекты и их части	горбуша	сима
1	Тернейский	Морская акватория, прилегающая к побережью района за исключением рыбоводных участков и рыболовных участков для промышленного рыболовства. Рыболовные участки для КМНС. Нижнее течение рек Джигитовка, Серебрянка, Малая Кема, Амгу, Максимовка, Самарга (от устья реки вверх по течению 1 км).	19,4	5,04
2	Ольгинский	Морская акватория, прилегающая к побережью района, за исключением рыбоводных участков; нижнее течение реки Тумановка - от устья рек вверх по течению 1 км; нижнее течение реки Аввакумовка — вдоль левого берега реки от устья вверх по течению 3,1 км (до границы верхней части РЛУ № 1-О (КМНС)); рыболовные участки для КМНС, без перекрытия более 2/3 части русла рек.	0	2,94
3	Лазовский	Морская акватория, прилегающая к побережью района за исключением рыбоводных участков. Рыболовные участки для КМНС. Нижнее течение рек Киевка, Соколовка (от устья реки вверх по течению 1 км), за исключением рыбоводных участков.	0	0,6
		<b>Итого</b>	<b>19,4</b>	<b>8,58</b>



Приложение № 5

к протоколу заседания Комиссии по регулированию добычи (вылова) анадромных видов рыб в Приморском крае от 15 сентября 2022 года № 7

Приложение № 1

к протоколу заседания Комиссии по регулированию добычи (вылова) анадромных видов рыб в Приморском крае от 26 июля 2022 года № 5

Объемы добычи (вылова) кеты по конкретным водным объектам и их частям для осуществления промышленного рыболовства и рыболовства в целях обеспечения ведения традиционного образа жизни и осуществления традиционной хозяйственной деятельности коренных малочисленных народов в Приморском крае в 2022 году (тонн).

№ п/п	Район промысла	Водные объекты, их части	Кета
1	Подзона Приморье, реки в границах Тернейского муниципального округа	Морская акватория, прилегающая к побережью района за исключением рыболовных участков, морские рыболовные участки. Нижнее течение рек (от устья реки вверх по течению 1 км) Джигитовка, Серебрянка, Малая Кема, Кема, Максимовка. Река Самарга (в нижнем течении - от устья реки вверх по течению 1 км, в среднем течении - от впадения реки Большая Сохатка вверх по течению 3 км). Речные рыболовные участки.	207,800
2	Подзона Приморье, реки в границах Ольгинского муниципального района	Морская акватория, прилегающая к побережью района, за исключением рыболовных участков. Нижнее течение реки Тумановка - от устья рек вверх по течению 1 км. Нижнее течение реки Авакумовка — вдоль левого берега реки от устья вверх по течению 3,1 км (до границы верхней части РЛУ № 1-О (КМНС)); рыболовные участки для КМНС, без перекрытия более 2/3 части русла рек.	8,900
3	Подзона Приморье, реки в границах Лазовского муниципального округа	Морская акватория, прилегающая к побережью района за исключением рыболовных участков, морские рыболовные участки. Нижнее течение рек Киевка, Соколовка (от устья реки вверх по течению 1 км).	1,500
4	Пожарский муниципальный район, бассейн реки Уссури	Река Бикин с притоками в границах Пожарского района	0,000
5	Красноармейский муниципальный район, бассейн реки Уссури	Река Большая Уссурка с притоками в границах Красноармейского района	0,100
<b>Итого</b>			<b>218,300</b>
<b>Резерв (в том числе 39,9 тонн в бассейне реки Уссури)</b>			<b>164,453</b>
<b>Всего</b>			<b>382,753</b>

**Приложение № 6**

к протоколу заседания Комиссии по  
регулированию добычи (вылова)  
анадромных видов рыб в  
Приморском крае от 15 сентября  
2022 года № 7

**Приложение № 3**

к протоколу заседания Комиссии по  
регулированию добычи (вылова)  
анадромных видов рыб в  
Приморском крае от 26 июля 2022  
года № 5

**Распределение прогнозируемых объемов добычи кеты в 2022 году для осуществления  
рыболовства в целях обеспечения традиционного образа жизни и осуществления традиционной  
хозяйственной деятельности коренных малочисленных народов Приморского края (тонн)**

Муниципальный район/округ	Водные объекты и их части	Кета
1 Тернейский	Морская акватория, прилегающая к побережью района за исключением рыболовных участков, морские рыболовные участки. Нижнее течение рек (от устья реки вверх по течению 1 км) Джигитовка, Серебрянка, Малая Кема, Кема, Максимовка, без перекрытия более 2/3 части русла. Река Самарга (в нижнем течении - от устья реки вверх по течению 1 км, в среднем течении - от впадения реки Большая Сухатка вверх по течению 3 км), без перекрытия более 2/3 части русла. Речные рыболовные участки.	7,8
2 Ольгинский	Морская акватория, прилегающая к побережью района, за исключением рыболовных участков. Нижнее течение реки Тумановка - от устья рек вверх по течению 1 км. Нижнее течение реки Авакумовка — вдоль левого берега реки от устья вверх по течению 3,1 км (до границы верхней части РЛУ № 1-0 (КМНС)); рыболовные участки для КМНС, без перекрытия более 2/3 части русла рек.	8,9
3 Лазовский	Морская акватория, прилегающая к побережью района за исключением рыболовных участков, морские рыболовные участки. Нижнее течение рек (от устья реки вверх по течению 1 км) Киевка, Соколовка за исключением рыболовных участков, без перекрытия более 2/3 части русла.	1,5
4 Пожарский	Бассейн р. Усури (р. Бикин с притоками), без перекрытия более 2/3 части русла.	0
5 Красноармейский	Бассейн р. Усури (р. Большая Усурка с притоками), без перекрытия более 2/3 части русла.	0,1
<b>Итого</b>		<b>18,3</b>