

**Комиссия по проведению конкурса на право заключения договора пользования рыболовными участками для осуществления рыболовства в целях обеспечения ведения традиционного образа жизни и осуществления традиционной хозяйственной деятельности коренных малочисленных народов Севера, Сибири и Дальнего Востока Российской Федерации, проживающих на территории Приморского края**

**ПРОТОКОЛ № 5**

оценки и сопоставления заявок

на участие в конкурсе 10/22-КМНС на право заключения договора пользования рыболовными участками для осуществления рыболовства в целях обеспечения ведения традиционного образа жизни и осуществления традиционной хозяйственной деятельности коренных малочисленных народов Севера, Сибири и Дальнего Востока Российской Федерации, проживающих на территории Приморского края (далее - Конкурс)

---

08 июня 2022 года

г. Владивосток

Наименование: конкурс 10/22-КМНС на право заключения договора пользования рыболовными участками для осуществления рыболовства в целях обеспечения ведения традиционного образа жизни и осуществления традиционной хозяйственной деятельности коренных малочисленных народов Севера, Сибири и Дальнего Востока Российской Федерации, проживающих на территории Приморского края, способ размещения - открытый конкурс.

Организатор конкурса: Приморское территориальное управление Росрыболовства.

Предмет конкурса: право на заключение договора пользования рыболовным участком для осуществления рыболовства в целях обеспечения ведения традиционного образа жизни и осуществления традиционной хозяйственной деятельности коренных малочисленных народов Севера, Сибири и Дальнего Востока Российской Федерации, проживающих на территории Приморского края (далее – КМНС).

На заседании Комиссии по рассмотрению заявок на участие в Конкурсе присутствовали:

Р.В. Румянцев

Председатель Комиссии - руководитель Приморского территориального управления Росрыболовства;

А.С. Зудихин                    Заместитель председателя Комиссии - начальник отдела международного сотрудничества и сертификации Приморского территориального управления Росрыболовства.

Члены Комиссии:

С.М. Наставшев                Заместитель руководителя агентства по рыболовству Приморского края;

Н.А. Смирнов                  Главный консультант отдела рыболовства и аквакультуры агентства по рыболовству Приморского края;

А.В. Ни                          Заместитель руководителя Управления Федеральной антимонопольной службы по Приморскому краю - начальник отдела контроля торгов УФАС по Приморскому краю;

Секретарь Комиссии:

А.Э. Ефанова                  Старший госинспектор отдела организации рыболовства и мониторинга промысловых судов Приморского территориального управления Росрыболовства.

Заседание Комиссии считается правомочным, так как присутствует более 50 процентов членов Комиссии.

Комиссия начала работу в 14 часов 00 минут 08 июня 2022 г. по адресу: г. Владивосток, ул. Петра Великого д. 2, каб. 13.

#### **Повестка заседания:**

Оценка и сопоставление заявок на участие в Конкурсе.

В соответствии с Протоколом рассмотрения заявок на участие в конкурсе 10/22-КМНС на право заключения договора пользования рыболовными участками для осуществления рыболовства в целях обеспечения ведения традиционного образа жизни и осуществления традиционной хозяйственной деятельности КМНС от 26.05.2022 № 4 допущены следующие участники:

**Лот № 1.** (РЛУ № 1-О(кмнс), Наименование водного объекта: река Аввакумовка; Местонахождение рыболовного участка: Ольгинский МР, основное русло реки Аввакумовка; Описание границ рыболовного участка: участок акватории, расположенный в основном русле реки Аввакумовки, прилегающий к ее левому берегу, длиной по береговой линии 1,7 км от точки, находящейся на удалении 1,4 км от устья реки, и шириной вглубь реки

на удалении от берега 0,05 км. Длина РЛУ – 1700 м. Площадь РЛУ – 27,9 га; Назначение рыболовного участка: осуществление рыболовства в целях обеспечения ведения традиционного образа жизни и осуществления традиционной хозяйственной деятельности коренных малочисленных народов Севера, Сибири и Дальнего Востока Российской Федерации, проживающих на территории Приморского края):

- Территориально-соседская община коренных малочисленных народов «Хато-Охто» (корень жизни) Пожарского района Приморского края (ИНН 2526010894);

- Община коренных малочисленных народов «Родина» Приморского края (ИНН 2508140298).

**Лот № 3.** (РЛУ № 2-Т (кмнс), Наименование водного объекта: бухта Серебрянка; Местонахождение рыболовного участка: Тернейский муниципальный район, бухта Серебрянка; Описание границ рыболовного участка: из точки А. 44°48,160'/136°21,922' по береговой линии в точку В. 44°47,976'/136°23,456' далее по прямой линии в точку С. 44°47,623'/136°22,051', далее по прямой линии в точку А. Площадь РЛУ – 71,2 га; Назначение рыболовного участка: осуществление рыболовства в целях обеспечения ведения традиционного образа жизни и осуществления традиционной хозяйственной деятельности коренных малочисленных народов Севера, Сибири и Дальнего Востока Российской Федерации, проживающих на территории Приморского края):

- Территориально-соседская община коренных малочисленных народов "Тигр" с. Красный Яр Пожарского района Приморского края (ИНН 2526008038);

- Территориально-соседская община коренных малочисленных народов Приморского края «Тернейская» (ИНН 2528998013)

В соответствии с пунктом 2.6 Конкурсной документации критериями оценки являются:

а) средневзвешенные показатели освоения квот добычи (вылова) водных биологических ресурсов, ранее выделенных участнику Конкурса в соответствующих районах промысла для осуществления рыболовства в целях обеспечения ведения традиционного образа жизни и осуществления традиционной хозяйственной деятельности малочисленных народов, за последние 4 года, предшествующие году проведения Конкурса (определяется как отношение суммы фактических показателей добычи (вылова) водных биологических ресурсов к общему объему квот, выделенных для осуществления рыболовства в целях обеспечения ведения традиционного образа жизни и осуществления традиционной хозяйственной деятельности малочисленных народов на рыболовных участках), или за фактический период, предшествующий проведению Конкурса (в случае добычи (вылова) водных биологических ресурсов менее чем 4 года). Значение этого критерия

оценки установлено Приложением 3 к Конкурсной документации и составляет **58 процентов**.

б) средняя численность граждан, являющихся членами общины малочисленных народов, за последние 4 года, предшествующие году проведения Конкурса, или за фактический период, предшествующий проведению Конкурса (в случае добычи (вылова) водных биологических ресурсов менее чем 4 года), зарегистрированных в муниципальном образовании, на территории которого расположен рыболовный участок или к территории которого прилегает рыболовный участок. Значение этого критерия оценки установлено Приложением 3 к Конкурсной документации и составляет **21 процент**;

в) удаленность рыболовного участка от места нахождения (для общин малочисленных народов) участника Конкурса, которая оценивается с применением следующих коэффициентов:

1 - если место жительства или место нахождения расположено на расстоянии до 25 километров от ближайшей точки заявленного рыболовного участка;

0,7 - если место жительства или место нахождения расположено на расстоянии от 25 до 75 километров от ближайшей точки заявленного рыболовного участка;

0,5 - если место жительства или место нахождения расположено на расстоянии от 75 до 100 километров от ближайшей точки заявленного рыболовного участка;

0,1 - если место жительства или место нахождения расположено на расстоянии свыше 100 километров от ближайшей точки заявленного рыболовного участка.

Значение этого критерия оценки установлено Приложением 3 к Конкурсной документации и составляет **21 процент**.

## Сведения об условиях, предложенных в заявках участниками Конкурса:

## Лот № 1

РЛУ № 1-О(кмнс),

Наименование водного объекта: река Аввакумовка;

Местонахождение рыболовного участка: Ольгинский МР, основное русло реки Аввакумовка;

Описание границ рыболовного участка: участок акватории, расположенный в основном русле реки Аввакумовки, прилегающий к ее левому берегу, длиной по береговой линии 1,7 км от точки, находящейся на удалении 1,4 км от устья реки, и шириной вглубь реки на удалении от берега 0,05 км. Длина РЛУ – 1700 м. Площадь РЛУ – 27,9 га;

Назначение рыболовного участка: осуществление рыболовства в целях обеспечения ведения традиционного образа жизни и осуществления традиционной хозяйственной деятельности коренных малочисленных народов Севера, Сибири и Дальнего Востока Российской Федерации, проживающих на территории Приморского края

№ заявки	Участник Конкурса	Средневзвешенные показатели освоения квот добычи (вылова) водных биологических ресурсов, ранее выделенных участнику Конкурса в соответствующих районах промысла для осуществления рыболовства в целях обеспечения ведения традиционного образа жизни и осуществления традиционной хозяйственной деятельности малочисленных народов, за последние 4 года, предшествующие году проведения Конкурса, или за фактический период, предшествующий проведению Конкурса (в случае добычи (вылова) водных биологических ресурсов менее чем 4 года) (%)		Средняя численность граждан, являющихся членами общины малочисленных народов, за последние 4 года, предшествующие году проведения Конкурса, или за фактический период, предшествующий проведению Конкурса (в случае добычи (вылова) водных биологических ресурсов менее чем 4 года), зарегистрированных в муниципальном образовании, на территории которого расположен рыболовный участок или к территории которого прилегает рыболовный участок (для общин малочисленных народов) (%)		Удаленность рыболовного участка от места жительства (для лиц, относящихся к малочисленным народам) или от места нахождения (для общин малочисленных народов) участника Конкурса (%)		Сумма баллов	Присвоенный порядковый номер
		Показатель	Количество баллов	Показатель	Количество баллов	Коэффициент	Количество баллов		
1	Территориально-соседская община коренных малочисленных народов «Хато-Охто» (корень жизни) Пожарского района Приморского края (ИНН 2526010894)	79,32%	58	9	21	0,1	2,1	81,1	1
5	Община коренных малочисленных народов «Родина» Приморского края (ИНН 2508140298)	0%	0	2,75	6	0,7	14,7	20,7	2

В соответствии с п. 12 Постановления Правительства РФ от 24.12.2008 № 986 Заявитель, победивший в конкурсе, не вправе претендовать на заключение договора, если в результате его заключения совокупное количество рыболовных участков, передаваемых в пользование заявителю (группе лиц, в которую входит заявитель) и расположенных на территории 1 муниципального образования либо прилегающих к его территории, составит более 35 процентов общего количества рыболовных участков и (или) сформированных в установленном порядке до 31 декабря 2018 г. рыбопромысловых участков, расположенных на территории этого муниципального образования или прилегающих к его территории.

В соответствии с Постановлением Правительства Приморского края от 27.05.2020 № 478-пп «Об утверждении Перечня рыболовных участков Приморского края» в Ольгинском МР сформировано 2 (два) рыболовных участка. У Заявителя с порядковым номером 1 (Территориально-соседская община коренных малочисленных народов «Хато-Охто» (корень жизни) Пожарского района Приморского края) в пользовании находится один из сформированных в Ольгинском МР рыболовных участков, таким образом, в случае заключения договора пользования рыболовным участком совокупное количество рыболовных участков Заявителя с порядковым номером 1 превысит 35 процентов общего количества рыболовных участков, расположенных на территории этого муниципального образования или прилегающих к его территории.

В случае заключения договора пользования рыболовным участком с Заявителем с порядковым номером 2 (Община коренных малочисленных народов «Родина» Приморского

края) совокупное количество рыболовных участков превысит 35 процентов общего количества рыболовных участков, расположенных на территории этого муниципального образования или прилегающих к его территории.

В связи с вышеизложенным признать Конкурс по лоту № 1 не состоявшимся.

**Голосовали: за - 6 ; против - 0**

### Лот № 3

РЛУ № 2-Т (кмнс),

Наименование водного объекта: бухта Серебрянка;

Местонахождение рыболовного участка: Тернейский муниципальный район, бухта Серебрянка;

Описание границ рыболовного участка: из точки А. 44°48,160'/136°21,922' по береговой линии в точку В. 44°47,976'/136°23,456' далее по прямой линии в точку С. 44°47,623'/136°22,051', далее по прямой линии в точку А. Площадь РЛУ – 71,2 га;

Назначение рыболовного участка: осуществление рыболовства в целях обеспечения ведения традиционного образа жизни и осуществления традиционной хозяйственной деятельности коренных малочисленных народов Севера, Сибири и Дальнего Востока Российской Федерации, проживающих на территории Приморского края

№ заявки	Участник Конкурса	Средневзвешенные показатели освоения квот добычи (вылова) водных биологических ресурсов, ранее выделенных участнику Конкурса в соответствующих районах промысла для осуществления рыболовства в целях обеспечения ведения традиционного образа жизни и осуществления традиционной хозяйственной деятельности малочисленных народов, за последние 4 года, предшествующие году проведения Конкурса, или за фактический период, предшествующий проведению Конкурса (в случае добычи (вылова) водных биологических ресурсов менее чем 4 года) (%)		Средняя численность граждан, являющихся членами общины малочисленных народов, за последние 4 года, предшествующие году проведения Конкурса, или за фактический период, предшествующий проведению Конкурса (в случае добычи (вылова) водных биологических ресурсов менее чем 4 года), зарегистрированных в муниципальном образовании, на территории которого расположен рыболовный участок или к территории которого прилегает рыболовный участок (для общин малочисленных народов) (%)		Удаленность рыболовного участка от места жительства (для лиц, относящихся к малочисленным народам) или от места нахождения (для общин малочисленных народов) участника Конкурса (%)		Сумма баллов	Присвоенный порядковый номер
		Показатель	Количество баллов	Показатель	Количество баллов	Коэффициент	Количество баллов		
4	Территориально-соседская община коренных малочисленных народов "Тигр" с. Красный Яр Пожарского района Приморского края (ИНН 2526008038)	31,56%	19	0	0	0,1	2,1	21,1	2
6	Территориально-соседская община коренных малочисленных народов Приморского края «Тернейская» (ИНН 2528998013)	93,35%	58	9	21	1	21	100	1


Признать победителем: Территориально-соседская община коренных малочисленных народов Приморского края «Тернейская» (ИНН 2528998013), Адрес (место нахождения): 692150, Россия, Приморский край, Тернейский район, поселок городского типа Терней, улица Заречная, дом №2, кв. 2

**Голосовали: за - 6; против - 0**

В 14 часов 16 минут 08.06.2022 года заседание Комиссии закончено. Время работы Комиссии указано местное.

Публикация протокола: настоящий протокол подлежит размещению на официальном сайте Российской Федерации в информационно-телекоммуникационной сети "Интернет" для размещения информации о проведении торгов – <http://www.torgi.gov.ru>, а также на официальном сайте Управления <http://prim-fishcom.ru/> в порядке и в сроки, установленные Постановлением Правительства Российской Федерации от 24 декабря 2008 г. № 986 «О проведении конкурса на право заключения договора пользования рыболовным участком для осуществления рыболовства в целях обеспечения ведения традиционного образа жизни и осуществления традиционной хозяйственной деятельности коренных малочисленных народов Севера, Сибири и Дальнего Востока Российской Федерации и о заключении такого договора».

Председатель Комиссии:


  
\_\_\_\_\_ Р.В. Румянцев

Члены Комиссии:


  
\_\_\_\_\_ А.С. Зудихин

  
\_\_\_\_\_ С.М. Наставшев

  
\_\_\_\_\_ Н.А. Смирнов

  
\_\_\_\_\_ А.В. Ни

Секретарь Комиссии:

  
\_\_\_\_\_ А.Э. Ефанова