

### ПРОТОКОЛ № 3

заседания Комиссии по определению границ рыбоводных участков во внутренних морских водах и территориальном море Российской Федерации, не прилегающих к территориям муниципальных образований Приморского края

10.05.2017 г.

г. Владивосток

На заседании Комиссии присутствовали:

Председатель Комиссии:

А.С. Громов

И.о. руководителя Приморского территориального управления Росрыболовства

Заместитель председателя Комиссии:

Д.В. Дмитриченко

Зам. руководителя Приморского территориального управления Росрыболовства

Постоянные члены комиссии:

К.А. Гарбушин, Д.М. Ким, В.В. Курочкина, В.В. Бережок, Ю.А. Климова, В.В. Смятских, П.Б. Неронов, Е.П. Бондаренко, Е.Г. Иванникова, В.Д. Дзизюров, А.В. Грибанов, С.В. Кулага, С.И. Масленников, А.С. Майоров, Е.В. Януш, В.Ю. Лихачев.

Представители муниципальных образований Приморского края, включенные в состав Комиссии (в голосовании участия не принимали):

Е.В. Медведев

Приглашенные (в голосовании участия не принимали):

Ю.М. Киридон, Э.Э. Ромашова, А.Г. Колесников, А.В. Патрин, Т.А. Сагайдак.

Секретарь Комиссии: Грищенко А.Н. (в голосовании участия не принимала)

**Заседание комиссии правомочно, т.к. на нем присутствует более 50% членов Комиссии.**

## ПОВЕСТКА ЗАСЕДАНИЯ:

Рассмотрение предложений об определении границ рыбоводных участков (далее – РВУ), поступивших в Приморское территориальное управление Росрыболовства.

На повестке 9 предложений.

**В ХОДЕ ОБСУЖДЕНИЯ ВЫСТУПИЛИ:**

А.С. Майоров, В.Д. Дзизюров, Е.П. Бондаренко, Е.Г. Иванникова и др.

## ХОД РАССМОТРЕНИЯ И ГОЛОСОВАНИЯ

1. В ходе проведения анализа поступивших предложений на предмет их соответствия требованиям нормативно-правовых актов совместно с гидрографической службой Тихоокеанского флота, ФГБНУ «ТИПРО-центр», представителями рыбацкой и рыбоводной общественности, а также иными заинтересованными органами и организациями была проведена значительная работа по установлению предложений, не соответствующих требованиям законодательства в сфере определения границ рыбоводных участков.

По результатам произведенного комплексного анализа на голосование ставится вопрос № 1:

**Не определять границы рыбоводных участков по следующим предложениям:**

п/п	Инициатор определения границ	Решение	Краткое обоснование Решения
1	ООО "Краб" г. Южно-Морской, ул. Пограничная, д. 6, кв. 17.	Не определять границы	Наложение границ РВУ на районы учений и боевой подготовки ВМФ
2	ООО "БиоБанк", Ольгинский р-н, с. Веселый Яр, ул. Набережная 67. РВУ №3	Не определять границы	Наложение границ РВУ на районы учений и боевой подготовки ВМФ
3	ООО "БиоБанк", Ольгинский р-н, с. Веселый Яр, ул. Набережная 67. РВУ № 9-а	Не определять границы	Наложение границ РВУ на районы учений и боевой подготовки ВМФ
4	АО "Южморрыбфлот" г. Находка, п. Южно-Морской, ул. Заводская 16. РВУ № 1	Не определять границы	Наложение границ РВУ на районы учений и боевой подготовки ВМФ, а также на границы рыбопромыслового участка
5	ИП Баженов, OOO SK2008@mail.ru	Не определять границы	Наложение границ РВУ на районы учений и боевой подготовки ВМФ

## **РЕЗУЛЬТАТЫ ГОЛОСОВАНИЯ ПО ВОПРОСУ 1:**

- ПРОТИВ: 0 голосов

- ЗА: Единогласно

2. На голосование ставится вопрос № 2:

С учетом результатов замечаний, рекомендаций и предложений, представленных гидрографической службой Тихоокеанского флота, ФГБНУ «ТИНРО-центр», представителями рыбацкой и рыбоводной общественности, а также иными заинтересованными органами и организациями, в том числе, **определить границы рыбоводных участков в соответствии с Приложением 1 к настоящему Протоколу (2 рыбоводных участка).**

**РЕЗУЛЬТАТЫ ГОЛОСОВАНИЯ ПО ВОПРОСУ 2:**

- **ПРОТИВ: 0** голосов

- **ЗА: Единогласно**

3. Рассмотрение предложений ООО «БиоБанк» № 4 и № 9-б перенести на следующее заседание Комиссии с учетом корректировки координат.

**РЕЗУЛЬТАТЫ ГОЛОСОВАНИЯ ПО ВОПРОСУ 3:**


- **ПРОТИВ: 0** голосов

- **ЗА: Единогласно**

**ПОДПИСИ НАДЕЛЕННЫХ ПРАВОМ ГОЛОСА ЧЛЕНОВ КОМИССИИ:**

Председатель комиссии:

Громов А.С.



Заместитель председателя комиссии:

Дмитриченко Д.В.



Члены комиссии:

Д.М. Ким



В.В. Курочкина



В.В. Бережок



Ю.А. Климова



В.В. Смятских



П.Б. Неронов



Е.П. Бондаренко



С.В. Кулага



А.В. Грибанов



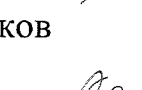
Е.Г. Иванникова



В.Д. Дзизюров



С.И. Масленников




А.С. Майоров



Януш Е.В.

В.Ю. Лихачев.



Приложение 1  
к протоколу от 10.05.2017 № 3

Реестр сведений о рыболовных участках, границы которых определяются на основании Протокола заседания Комиссии по определению границ рыболовных участков во внутренних морских водах и территориальном море Российской Федерации, не прилегающих к территориям муниципальных образований Приморского края

п/п	Инициатор определения границ	Решение Комиссии	Границы рыболовного участка и географические координаты точек границ (WGS-84), границы определяются последовательным соединением точек прямыми линиями		Площадь рыболовного участка, га	Водный объект, описание местонахождения	Вид водопользования
			Номер точки	Географические координаты (WGS84) точек			
1	АО "Южморрыб-флот" г. Находка, п. Ожно- Морской, ул. Заводская 16. РВУ № 2	Определить границы РВУ	1 2 3 4	43°06,62'/132°18,5063' 43°06,6199'/132°18,9749' 43°05,8874'/132°18,9748' 43°05,8873'/132°18,5062'	86,1	Японское море, зал. Петра Великого, б. Андреева	совместное
2	ООО "ДальСТАМ", г. Владивосток, п. Трудовое, ул. Беглова 25А	Определить границы РВУ	1 2 3 4 5 6	43°00,3263'/131°45,5447' 43°00,5427'/131°46,0427' 42°59,7797'/131°47,0163' 42°59,7477'/131°46,9867' 43°00,0725'/131°46,3662' 43°00,1370'/131°45,8718'	77,7	Аквагория бухты Воевода, о. Русский	совместное