

ПРОТОКОЛ
заседания комиссии по определению границ рыбоводных участков в
Приморском крае

24.03.2017

г. Владивосток

№ 2

Председатель Комиссии

1. Корко Валерий Эдуардович – заместитель директора департамента рыбного хозяйства и водных биологических ресурсов Приморского края

Секретарь Комиссии

2. Демидова Елена Сергеевна – ведущий консультант отдела аквакультуры департамента рыбного хозяйства и водных биологических ресурсов Приморского края

Присутствующие члены Комиссии

3. Астраханцев Сергей Алексеевич – заместитель капитана морского порта Владивосток – заместитель председателя МКК ФГБУ «Администрация морских портов Приморского края и Восточной Арктики»
4. Болбат Светлана Васильевна – врио заместителя руководителя Амурского бассейнового водного управления Федерального агентства водных ресурсов, начальник отдела водных ресурсов по Приморскому краю
5. Бондаренко Елена Павловна – ведущий инженер навигационно-гидрографического отделения Гидрографической службы Тихоокеанского флота
6. Гаценко Игорь Валентинович – заместитель председателя Приморского Крайрыбколхозсоюза
7. Грибанов Алексей Владимирович – заместитель директора департамента природных ресурсов и охраны окружающей среды Приморского края
8. Дробница Константин Павлович – заместитель начальника отдела по управлению муниципальным имуществом Администрации Дальнереченского муниципального района
9. Иванникова Елена Геннадьевна – начальник отдела архитектуры и градостроительства департамента градостроительства Приморского края

10. Ким
Денис Михайлович – заместитель начальник отдела аквакультуры и воспроизводства водных биоресурсов Приморского территориального управления Росрыболовства
11. Коротенко
Екатерина Михайловна – главный специалист 1 разряда управления экономики, инвестиций и развития территорий администрации Хасанского муниципального района
12. Лапоха
Николай Викторович – заместитель начальника отдела экономики, планирования и потребительского рынка администрации Кавалеровского муниципального района
13. Максимович
Андрей Люцианович – советник президента Ассоциации рыбохозяйственных предприятий Приморья

Присутствующие представители государственных органов и организаций, не являющиеся членами Комиссии

14. Васюкевич
Леонид Юльевич – глава администрации Безверховского поселения Хасанского муниципального района
15. Раков
Владимир Александрович – доктор биологических наук, главный научный сотрудник Тихоокеанского океанологического института им. В.И. Ильчева ДВО РАН
16. Самойленко
Оксана Александровна – помощник прокурора Приморской межрайонной природоохранной прокуратуры
17. Фролкин
Дмитрий Александрович – старший офицер отдела по организации государственного контроля в сфере охраны морских биологических ресурсов Пограничного управления ФСБ России по Приморскому краю

Итого присутствовало более 50 % постоянных членов Комиссии

ПОВЕСТКА ЗАСЕДАНИЯ:**1. Рассмотрение предложений по определению границ рыбоводных участков в Приморском крае.**

ВЫСТУПИЛИ: Корко В.Э., Демидова Е.С., Иванникова Е.Г., Грибанов А.В., Дробница К.П., Лапоха Н.В., Ким Д.М., Болбат С.В., Гаценко И.В., Фролкин Д.А., Коротенко Е.М., Бондаренко Е.П., Максимович А.Л., Астраханцев С.А.

Руководствуясь постановлением Правительства Российской Федерации от 11.11.2014 № 1183 «Об утверждении правил определения береговых линий (границ водных объектов) и (или) границ частей водных объектов, участков континентального шельфа Российской Федерации и участков исключительной экономической зоны Российской Федерации, признаваемых рыбоводными участками» департамент рыбного хозяйства и водных биологических ресурсов Приморского края (далее – Департамент) внес предложения по формированию 14-ти рыбоводных участков во внутренних (пресноводных) водоемах Приморского края.

Также из поступающих в Департамент материалов по формированию рыбоводных участков в Приморском крае членам Комиссии представлено к рассмотрению предложения от ООО «ЗоРоЗ», ООО «БИОБАНК».

Данные предложения 09.03.2017 были размещены на сайте Департамента для рассмотрения членами данной Комиссии, а также в целях учета мнений граждан, общественных объединений, юридических лиц, крестьянских (фермерских) хозяйств и индивидуальных предпринимателей, объединений юридических лиц (ассоциаций и союзов), муниципальных образований и заинтересованных федеральных органов исполнительной власти и (или) их территориальных органов, органов исполнительной власти Приморского края:

<http://www.primorsky.ru/authorities/executive-agencies/departments/fishery/formirovanie-rpu/>

По результатам рассмотрения Комиссией материалов по определению границ 17 рыбоводных участков в Приморском крае (табличные и графические материалы прилагаются),

РЕШИЛИ:

- 1) Предложение ДРХ и ВБР ПК № 1 (о. Горбачево) – **Определить границы рыбоводного участка.**
ГОЛОСОВАЛИ: «ЗА» – ЕДИНОГЛАСНО; «ПРОТИВ» – 0.
- 2) Предложение ДРХ и ВБР ПК № 2 (о. Туманное) – **Определить границы рыбоводного участка.**
ГОЛОСОВАЛИ: «ЗА» – ЕДИНОГЛАСНО; «ПРОТИВ» – 0.
- 3) Предложение ДРХ и ВБР ПК № 3 (о. Нога) – **Определить границы рыбоводного участка.**
ГОЛОСОВАЛИ: «ЗА» – ЕДИНОГЛАСНО; «ПРОТИВ» – 0.
- 4) Предложение ДРХ и ВБР ПК № 4 (о. Большое) – **Отказать в определении границ рыбоводного участка.**
ГОЛОСОВАЛИ: «ЗА» – ЕДИНОГЛАСНО; «ПРОТИВ» – 0.
- 5) Предложение ДРХ и ВБР ПК № 5 (о. Фадеева) – **Определить границы рыбоводного участка.**
ГОЛОСОВАЛИ: «ЗА» – ЕДИНОГЛАСНО; «ПРОТИВ» – 0.
- 6) Предложение ДРХ и ВБР ПК № 6 (о. Гусево) – **Определить границы рыбоводного участка.**
ГОЛОСОВАЛИ: «ЗА» – ЕДИНОГЛАСНО; «ПРОТИВ» – 0.
- 7) Предложение ДРХ и ВБР ПК № 7 (о. Иваново) – **Определить границы рыбоводного участка.**
ГОЛОСОВАЛИ: «ЗА» – ЕДИНОГЛАСНО; «ПРОТИВ» – 0.
- 8) Предложение ДРХ и ВБР ПК № 8 (о. Бараново) – **Определить границы рыбоводного участка.**
ГОЛОСОВАЛИ: «ЗА» – ЕДИНОГЛАСНО; «ПРОТИВ» – 0.
- 9) Предложение ДРХ и ВБР ПК № 9 (о. Мамыкино) – **Определить границы рыбоводного участка.**
ГОЛОСОВАЛИ: «ЗА» – ЕДИНОГЛАСНО; «ПРОТИВ» – 0.
- 10) Предложение ДРХ и ВБР ПК № 10 (о. Песчаное) – **Определить границы рыбоводного участка.**
ГОЛОСОВАЛИ: «ЗА» – ЕДИНОГЛАСНО; «ПРОТИВ» – 0.
- 11) Предложение ДРХ и ВБР ПК № 11 (о. Кравцово) – **Отказать в определении границ рыбоводного участка.**
ГОЛОСОВАЛИ: «ЗА» – ЕДИНОГЛАСНО; «ПРОТИВ» – 0.
- 12) Предложение ДРХ и ВБР ПК № 12 (о. Безрукова) – **Отказать в определении**

границ рыбоводного участка.

ГОЛОСОВАЛИ: «ЗА» – ЕДИНОГЛАСНО; «ПРОТИВ» – 0.

- 13) Предложение ДРХ и ВБР ПК № 13 (о. Каравайкино) – **Определить границы рыбоводного участка.**

ГОЛОСОВАЛИ: «ЗА» – ЕДИНОГЛАСНО; «ПРОТИВ» – 0.

- 14) Предложение ДРХ и ВБР ПК № 14 (о. Филькино) – **Определить границы рыбоводного участка.**

ГОЛОСОВАЛИ: «ЗА» – ЕДИНОГЛАСНО; «ПРОТИВ» – 0.

- 15) Предложение ООО «ЗоРоЗ» № 1 (бухта Рейд Паллада) – **Перенести рассмотрение данного предложения на основании требования Прокуратуры Приморского края от 13.03.2017 № 7/3-3-2017 в отношении Постановления Администрации Приморского края от 14.12.2016 № 582-па.**

ГОЛОСОВАЛИ: «ЗА» – 10; «ПРОТИВ» – 1 (Д.М. Ким).

- 16) Предложение ООО «ЗоРоЗ» № 2 (бухта Новгородская) – **Перенести рассмотрение данного предложения на основании требования Прокуратуры Приморского края от 13.03.2017 № 7/3-3-2017 в отношении Постановления Администрации Приморского края от 14.12.2016 № 582-па.**

ГОЛОСОВАЛИ: «ЗА» – 10; «ПРОТИВ» – 1 (Д.М. Ким).

- 17) Предложение ООО «БИОБАНК» № 1 (район бухты Нерпа) – **Перенести рассмотрение данного предложения до устранения замечаний членов Комиссии.**

ГОЛОСОВАЛИ: «ЗА» – ЕДИНОГЛАСНО; «ПРОТИВ» – 0.

2. Повторное рассмотрение предложения по формированию рыбоводного участка в Лагуне Лебяжья Хасанского муниципального района.

ВЫСТУПИЛИ: Корко В.Э., Демидова Е.С., Иванникова Е.Г., Грибанов А.В., Коротенко Е.М., Васюкевич Л.Ю., Раков В.А., Болбат С.В., Бондаренко Е.П., Гаценко И.В., Ким Д.М., Фролкин Д.А., Максимович А.Л.

На заседании Комиссии от 19.01.2017 было принято решение о формировании рыбоводного участка в Лагуне Лебяжья Хасанского муниципального района, оформленное приказом Департамента от 24.01.2017 № 10 «Об определении границ рыбоводных участков в Приморском крае».

10.02.2017 в Департамент поступил протест Приморской межрайонной природоохранной прокуратуры от 03.02.2017 № 7-3-2017/4/4298 на приказ Департамента от 24.01.2017 № 10 «Об определении границ рыбоводных участков в Приморском крае». Во исполнение требования Приморской межрайонной природоохранной прокуратуры, указанного в протесте, Департамент принял приказ от 14.02.2017 № 17 «Об отмене приказа департамента рыбного хозяйства и водных биологических ресурсов Приморского края от 24 января 2017 года № 10 «Об определении границ рыбоводных участков в Приморском крае». Письмом от 15.02.2017 № 43/1-378 Департамент уведомил Приморскую межрайонную природоохранную прокуратуру о принятых Департаментом решениях:

1. Об отмене приказа Департамента от 24.01.2017 № 10 «Об определении границ рыбоводных участков в Приморском крае».

2. О повторном рассмотрении на ближайшем заседании Комиссии по определению границ рыбоводных участков в Приморском крае возможности формирования рыбоводного участка на акватории Лагуны Лебяжья с привлечением представителей Приморской межрайонной природоохранной прокуратуры и администрации Безверховского сельского поселения Хасанского муниципального района.

По результатам повторного рассмотрения Комиссией материалов по определению границ рыбоводного участка в границах лагуны Лебяжья Хасанского муниципального района (материалы прилагаются) в присутствии представителей Приморской межрайонной природоохранной прокуратуры и Безверховского сельского поселения Хасанского муниципального района,

РЕШИЛИ:

1) Предложение ООО «Хорал ДВ» № 1 – **Определить границы рыбоводного участка.**

ГОЛОСОВАЛИ: «ЗА» – 10; «ПРОТИВ» – 1 (Е.М. Коротенко).


3. Внесение изменений в состав Комиссии.

В связи с кадровыми изменениями в структуре Приморского территориального управления Росрыболовства, ФГБУ «АМП Приморского края и

Восточной Арктики», администраций муниципальных районов и городских округов Приморского края в состав Комиссии внесены соответствующие изменения.

Приказ по изменению состава Комиссии опубликован на официальном сайте Администрации Приморского края в разделе «Органы власти» / «Департаменты» / «Департамент рыбного хозяйства и водных биологических ресурсов Приморского края» / «Формирование рыбоводных и рыбопромысловых участков».

Председатель Комиссии

1.  /В.Э. Корко/

Секретарь Комиссии

2.  /Е.С. Демидова/


Члены Комиссии

3.  /С.А. Астраханцев/


4.  /С.В. Болбат/

5.  /Е.П. Бондаренко/


6.  /И.В. Гаценко/


7.  /А.В. Грибанов/

8.  /К.П. Дробница/


9.  /Е.Г. Иванникова/

10.  /Д.М. Ким/

11.  /Е.М. Коротенко/

12.  /Н.В. Лапоха/

13.  /А.Л. Максимович/

 /И.В. Гаценко/

Перечень формируемых рыбоводный участков.

№ п/п	Номер формируемого РВУ	Координаты	Описание	Наименование объекта, площадь	Вид водопользования
1	2	3	4	5	6
Дальнереченский муниципальный район					
1.	РВУ № 1	точка А. 45 град. 53,6392 мин. с.ш./ 134 град. 02,3615 мин. в.д.	В естественных границах озера.	озеро Горбачево, площадь 3,21 га	обособленное
2.	РВУ № 2	точка А. 46 град. 08,9067 мин. с.ш./ 133 град. 42,4846 мин. в.д.	В естественных границах озера.	озеро Туманное, площадь 13,19 га	обособленное
3.	РВУ № 3	точка А. 46 град. 08,8260 мин. с.ш./ 133 град. 45,3390 мин. в.д.	В естественных границах озера.	озеро Нога, площадь 10,07 га	обособленное
4.	РВУ № 4	точка А. 45 град. 52,8164 мин. с.ш./ 134 град. 05,0842 мин. в.д.	В естественных границах озера.	озеро Большое, площадь 5,27 га	обособленное
5.	РВУ № 5	точка А. 45 град. 47,8665 мин. с.ш./ 134 град. 07,5293 мин. в.д.	В естественных границах озера.	озеро Фадеева, площадь 1,03 га	обособленное
Кировский муниципальный район					
6.	РВУ № 6	точка А. 45 град. 09,9603 мин. с.ш./ 133 град. 34,6138 мин. в.д.	В естественных границах озера.	озеро Гусево, площадь 12 га	обособленное
7.	РВУ № 7	точка А. 45 град. 08,7040 мин. с.ш./ 133 град. 34,3955 мин. в.д. точка В. 45 град. 08,8238 мин. с.ш./ 133 град. 34,8126 мин. в.д. точка С. 45 град. 08,8037 мин. с.ш./ 133 град. 34,8128 мин. в.д. точка D. 45 град. 08,6768 мин с.ш./ 133 град. 34,4015 мин. в.д.	1) от точки А до точки В по береговой линии; 2) от точки В до точки С по прямой линии; 3) от точки С до точки D по береговой линии; 4) от точки D до точки А по прямой линии.	озеро Иваново, площадь 4,87 га	обособленное
8.	РВУ № 8	точка А. 45 град. 11,6299 мин. с.ш./ 133 град. 34,3131 мин. в.д.	В естественных границах озера.	озеро Бараново, площадь 2,38 га	обособленное

1	2	3	4	5	6
Лесозаводский городской округ					
9.	РВУ № 9	точка А. 45 град. 45,2944 мин. с.ш./ 133 град. 28,6136 мин. в.д.	В естественных границах озера.	озеро Мамыкино, площадь 2,63 га	обособленное
Пожарский муниципальный район					
10.	РВУ № 10	точка А. 46 град. 11,4269 мин. с.ш./ 133 град. 49,3238 мин. в.д. точка В. 46 град. 11,4058 мин. с.ш./ 133 град. 49,4038 мин. в.д. точка С. 46 град. 11,2606 мин. с.ш./ 133 град. 49,4623 мин. в.д.	1) от точки А до точки В по прямой линии; 2) от точки В до точки С по прямой линии; 3) от точки С до точки А по береговой линии.	озеро Песчаное, площадь 42,74 га	обособленное
Уссурийский городской округ					
11.	РВУ № 11	точка А. 43 град. 51,7556' мин. с.ш./ 131 град. 50,3689 мин. в.д.	В естественных границах озера.	озеро Кравцово, площадь 7,1 га	обособленное
12.	РВУ № 12	точка А. 43 град. 51,4767 мин. с.ш./ 131 град. 51,0165 мин. в.д.	В естественных границах озера.	озеро Безрукова, площадь 3,7 га	обособленное
13.	РВУ № 13	точка А. 43 град. 50,0526 мин. с.ш./ 131 град. 51,8973 мин. в.д.	В естественных границах озера.	озеро Каравайкино, площадь 1,96 га	обособленное
Яковлевский муниципальный район					
14.	РВУ № 14	точка А. 44 град. 40,3455 мин. с.ш./ 133 град. 43,5311 мин. в.д.	В естественных границах озера.	озеро Филькино, площадь 1,6 га	обособленное
Хасанский муниципальный район					
15.	РВУ № 15	точка А. 42 град. 37,4060 мин. с.ш./ 130 град. 50,7071 мин. в.д. точка В. 42 град. 37,1333 мин. с.ш./ 130 град. 50,0333 мин. в.д. точка С. 42 град. 37,3000 мин. с.ш./ 130 град. 49,5000 мин. в.д. точка Д. 42 град. 37,6061 мин. с.ш./ 130 град. 49,7916 мин. в.д.	1) от точки А до точки В по прямой линии; 2) от точки В до точки С по прямой линии; 3) от точки С до точки D по прямой линии; 4) от точки D до точки А по береговой линии.	акватория бухты Рейд Паллада, площадь 73,84 га	обособленное
16.	РВУ № 16	точка А. 42 град. 39,3535 мин. с.ш./ 130 град. 49,7517 мин. в.д. точка В. 42 град. 39,1333 мин. с.ш./ 130 град. 49,7000 мин. в.д.	1) от точки А до точки В по прямой линии; 2) от точки В до точки С по прямой линии;	акватория бухты Новгородская, площадь 32,17 га	обособленное

1	2	3	4	5	6
17.	РВУ № 18	<p>точка С. 42 град. 39,1333 мин. с.ш./ 130 град. 49,4167 мин. в.д. точка D. 42 град. 39,3621 мин. с.ш./ 130 град. 49,4241 мин. в.д.</p> <p>точка А. 42 град. 58,6765 мин. с.ш./ 131 град. 26,5871 мин. в.д. точка В. 42 град. 58,9620 мин. с.ш./ 131 град. 26,4820 мин. в.д. точка С. 42 град. 59,0930 мин. с.ш./ 131 град. 27,2733 мин. в.д. точка D. 42 град. 58,8896 мин. с.ш./ 131 град. 27,1433 мин. в.д.</p>	<p>3) от точки С до точки D по прямой линии; 4) от точки D до точки А по береговой линии.</p> <p>1) от точки А до точки В по прямой линии; 2) от точки В до точки С по береговой линии; 3) от точки С до точки D по прямой линии; 4) от точки D до точки А по прямой линии.</p>	<p>акватория лагуны Лебяжья, площадь 49,92 га</p>	обособленное
Кавалеровский муниципальный район					
18.	РВУ № 17	<p>точка А. 44 град. 07,2188 мин. с.ш./ 135 град. 39,0728 мин. в.д. точка В. 44 град. 07,2188 мин. с.ш./ 135 град. 39,8728 мин. в.д. точка С. 44 град. 02,2186 мин. с.ш./ 135 град. 39,0728 мин. в.д. точка D. 44 град. 02,2186 мин. с.ш./ 135 град. 38,0061 мин. в.д.</p>	<p>1) от точки А до точки В по прямой линии; 2) от точки В до точки С по прямой линии; 3) от точки С до точки D по прямой линии; 4) от точки D до точки А по береговой линии.</p>	<p>акватория к северу от залива Владимир, площадь 1580,87 га</p>	обособленное