



**ФЕДЕРАЛЬНОЕ АГЕНТСТВО ПО РЫБОЛОВСТВУ
(РОСРЫБОЛОВСТВО)
ПРИМОРСКОЕ ТЕРРИТОРИАЛЬНОЕ УПРАВЛЕНИЕ
РОСРЫБОЛОВСТВА**

П Р И К А З

от « 16 » августа 2016 г.

№ ЛРЗ-И

г. Владивосток

О внесении изменений

в приказ Приморского территориального управления Росрыболовства (далее – Управление) № 269-П от 04.08.2016 г. «Об определении границ рыбоводных участков, расположенных на водных объектах и (или) их частях, не прилегающих к территориям муниципальных образований в Приморском крае для осуществления аквакультуры»

В соответствии с пунктом 12 Правил определения границ водных объектов и (или) их частей, участков континентального шельфа Российской Федерации и участков исключительной экономической зоны Российской Федерации, признаваемых рыбоводными участками, утвержденных постановлением Правительства Российской Федерации от 11.11.2014 г. № 1183,

п р и к а з ы в а ю:

1. Внести изменения в Приложение 1 к приказу Приморского территориального управления Росрыболовства №269-П от 04.08.2016 г. «Об определении границ рыбоводных участков, расположенных на водных объектах и (или) их частях, не прилегающих к территориям муниципальных образований в Приморском крае для осуществления аквакультуры» изложив его в редакции, согласно Приложения 1 к настоящему Приказу:

Наименование водного объекта: Японское море, бухта Бойсмана.

2. Контроль за исполнением приказа оставляю за собой.


И.о. Руководителя Управления

A handwritten signature in black ink, appearing to be 'А.С. Громов', written in a cursive style.

А.С. Громов

ВНЕСЕНО:

Отдел организации
Рыболовства и мониторинга
Промысловых судов



(подпись руководителя
структурного подразделения)


(расшифровка подписи) 16.08.16
(дата)

СОГЛАСОВАНО:

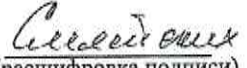
Отдел государственной
службы кадров:


(подпись)


(расшифровка подписи) 16.08.16
(дата)

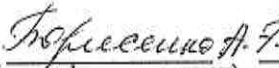
Отдел правового
Обеспечения:


(подпись)


(расшифровка подписи) 16.08.16
(дата)

Исполнитель:


(подпись)


(расшифровка подписи) 16.08.2016
(дата)

Рассылка: ___ экз.
1-ОГК

Приложение 1

№ п/п	Наименование водного объекта	Муниципальное образование, местонахождение рыбоводного участка (РВУ)	Границы рыбоводного участка (РВУ)		Площадь РВУ	Вид водопользования
			Географические координаты точек границ РВУ	Описание границ РВУ		
1.	Японское море, бухта Бойсмана	Хасанский МР, в районе полуострова Клерка	<p>А. 42°46'54,6" с.ш. 131°20'04,5" в.д., Б. 42°46'29,2" с.ш. 131°19'56,2" в.д., В. 42°46'39,2" с.ш. 131°19'24,2" в.д., Г. 42°46'45,9" с.ш. 131°18'51,7" в.д., Д. 42°46'47,3" с.ш. 131°18'36,2" в.д., Е. 42°47'17,4" с.ш. 131°18'36,2" в.д., Ж. 42°47'16,4" с.ш. 131°19'56,2" в.д.</p>	<p>1) От А до Б - по прямой линии, 2) от Б до В - по прямой линии, 3) от В до Г - по прямой линии, 4) от Г до Д - по прямой линии, 5) от Д до Е - по прямой линии, 6) от Е до Ж - по прямой линии, 7) от Ж до А - по прямой линии.</p>	221,4 га	Совместное